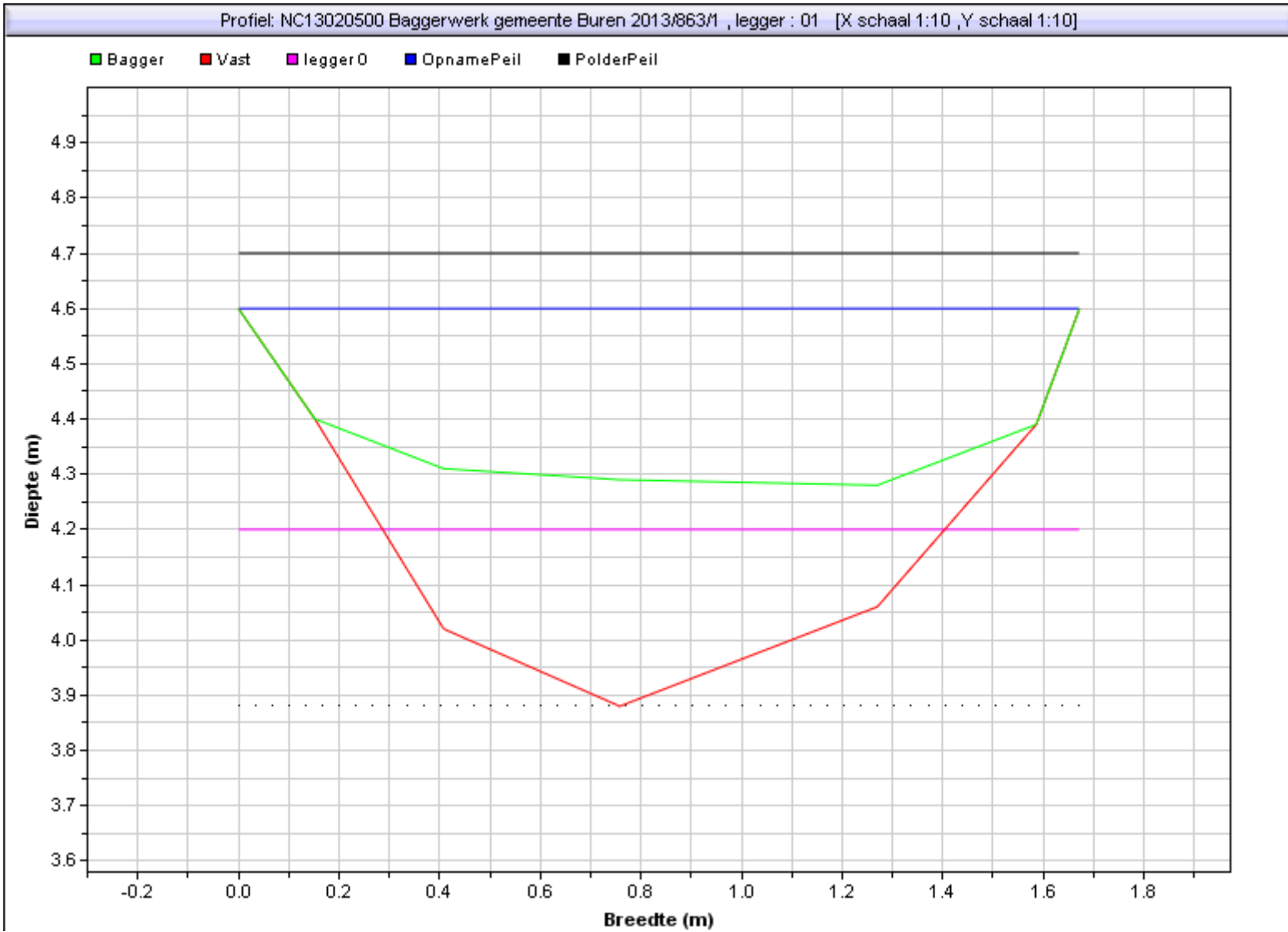


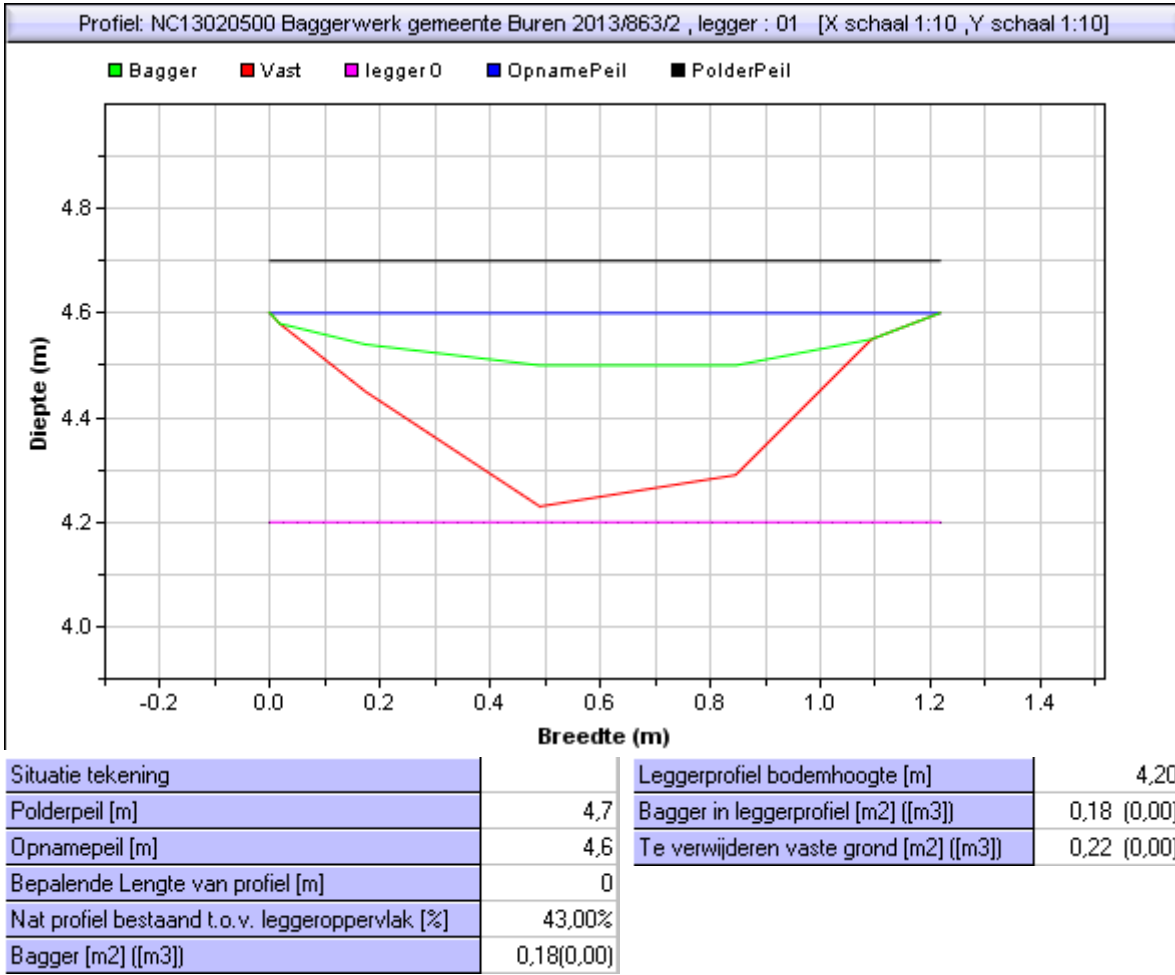
Gebied : NC13020500 Baggerwerk gemeente Buren 2013
Project :
Bedrijf : RPS
Dwarsprofiel : 863 / 1 Datume uitpeiling: 0:00:00
Beschrijving :



Situatie tekening	
Polderpeil [m]	4,7
Opnamepeil [m]	4,6
Bepalende Lengte van profiel [m]	0
Nat profiel bestaand t.o.v. leggeroppervlak [%]	90,00%
Bagger [m2] ([m3])	0,35(0,00)

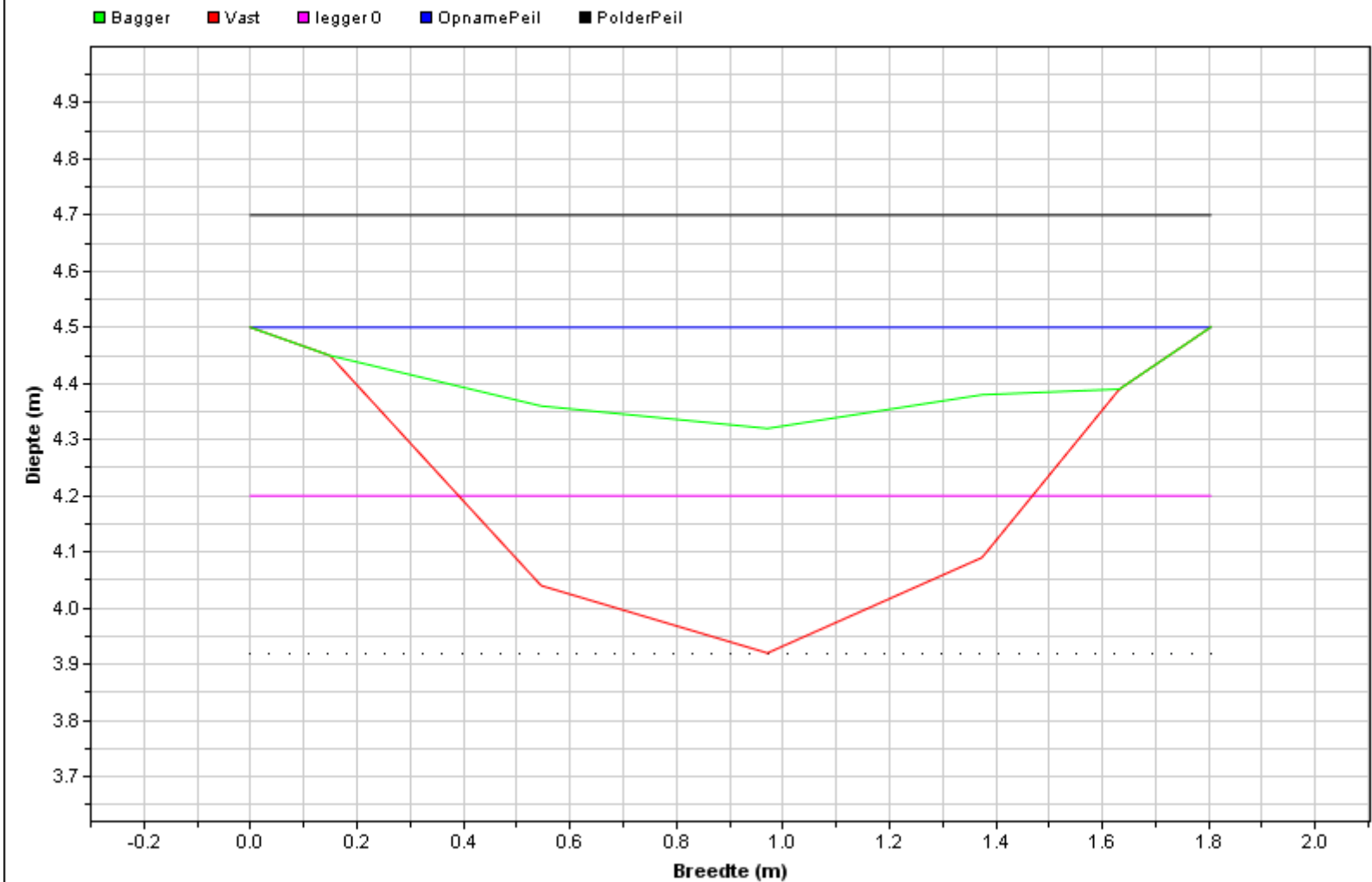
Leggerprofiel bodemhoogte [m]	4,20
Bagger in leggerprofiel [m2] ([m3])	0,13 (0,00)
Te verwijderen vaste grond [m2] ([m3])	0,10 (0,00)

Gebied : NC13020500 Baggerwerk gemeente Buren 2013
Project :
Bedrijf : RPS
Dwarsprofiel : 863 / 2 Datume uitpeiling: 0:00:00
Beschrijving :



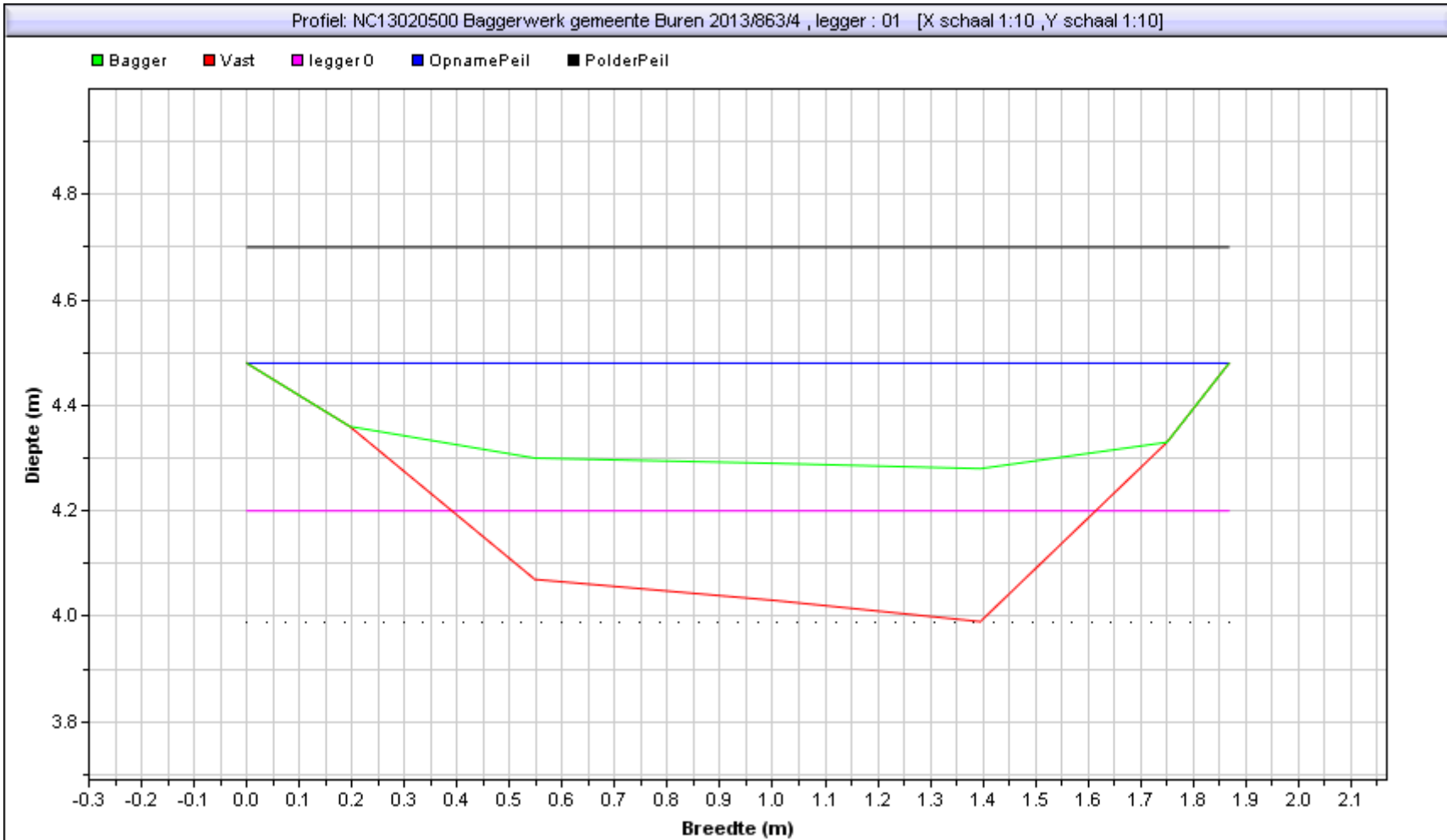
Gebied : NC13020500 Baggerwerk gemeente Buren 2013
Project :
Bedrijf : RPS
Dwarsprofiel : 863 / 3 Datume uitpeiling: 0:00:00
Beschrijving :

Profiel: NC13020500 Baggerwerk gemeente Buren 2013/863/3 , legger : 01 [X schaal 1:10 ,Y schaal 1:10]



Situatie tekening		Leggerprofiel bodemhoogte [m]	4,20
Polderpeil [m]	4,7	Bagger in leggerprofiel [m2] ([m3])	0,20 (0,00)
Opnamepeil [m]	4,5	Te verwijderen vaste grond [m2] ([m3])	0,13 (0,00)
Bepalende Lengte van profiel [m]	0		
Nat profiel bestaand t.o.v. leggeroppervlak [%]	79,00%		
Bagger [m2] ([m3])	0,39(0,00)		

Gebied : NC13020500 Baggerwerk gemeente Buren 2013
Project :
Bedrijf : RPS
Dwarsprofiel : 863 / 4 Datume uitpeiling: 0:00:00
Beschrijving :



Situatie tekening		Leggerprofiel bodemhoogte [m]	4,20
Polderpeil [m]	4,7	Bagger in leggerprofiel [m2] ([m3])	0,13 (0,00)
Opnamepeil [m]	4,48	Te verwijderen vaste grond [m2] ([m3])	0,09 (0,00)
Bepalende Lengte van profiel [m]	0		
Nat profiel bestaand t.o.v. leggeroppervlak [%]	95,00%		
Bagger [m2] ([m3])	0,31(0,00)		